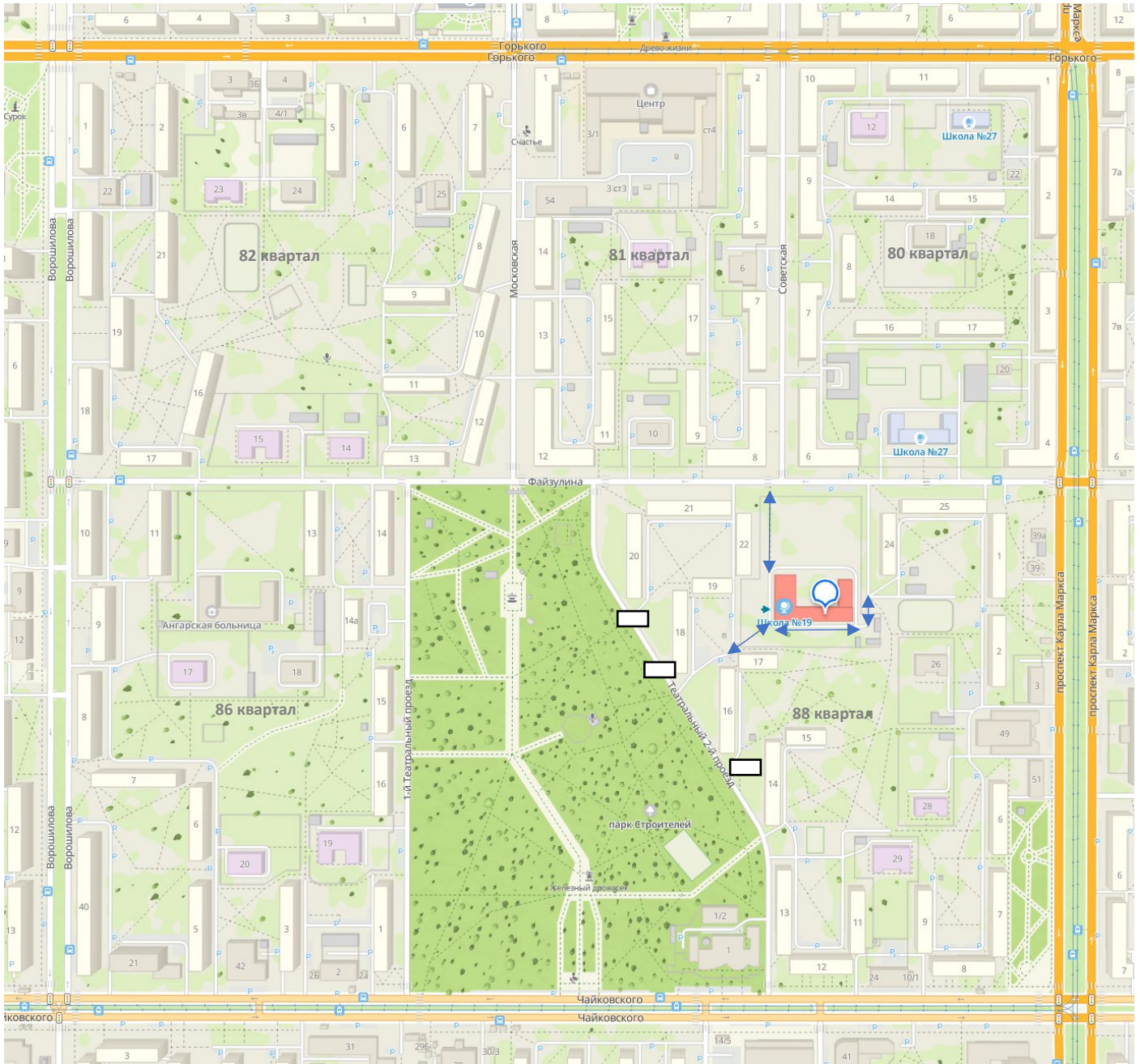
















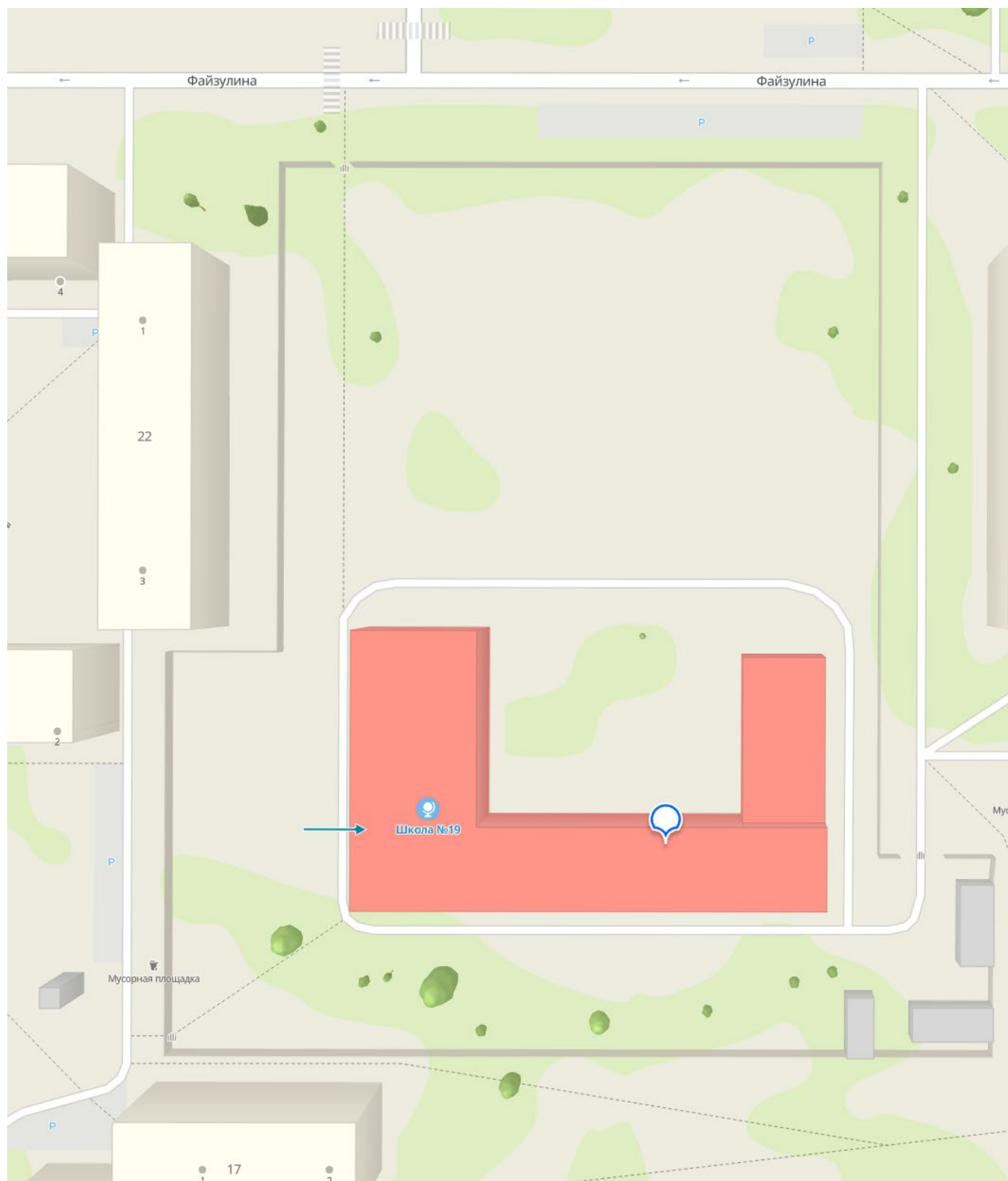
План-схемы МБОУ «СОШ № 19»

1. Район расположения МБОУ «СОШ № 19», пути движения транспортных средств и детей (обучающихся)



- | | | | |
|---|-------------------------------|---|----------------------|
|  | – тротуар |  | – парковка |
|  | – направление |  | – светофор |
|  | движения транспорта |  | – остановка трамвая |
|  | – жилая застройка |  | – остановка автобуса |
|  | – МБОУ «СОШ № 19» | | |
|  | – учреждения | | |
|  | – пешеходный переход | | |
|  | – трамвайная линия | | |
|  | – движение детей в (из) школу | | |
|  | – опасные участки | | |

2. МБОУ «СОШ № 19» с прилегающей территорией, ограждение территории, места входа-выхода, места остановки автомобилей лиц, подвозящих несовершеннолетних



— ограждение территории — тротуар — калитка

— место входа-выхода из школы

— места остановки автомобилей лиц, подвозящих несовершеннолетних

3. Закрепление МБОУ «СОШ № 19» за конкретными территориями Ангарского городского округа



квартал 82 (дома 7а, 8, 9, 10, 11, 12, 13, 14, 15, 16, 17, 18, 19, 20, 21),
квартал 86,
квартал 88,
станция "Сухова́нская".